

VELKOMMEN TIL SPORET VED NYMØLLE

Sporet er ca. 4½ km lang. Numrene på kortet henviser til nedenstående beskrivelser. God tur.

1 NYMØLLE

Den gamle vandmølle, Nymølle, er placeret på et smalt sted ved Egåen – der hvor faldet i terrænet er størst. Nymølle kan følges tilbage til starten af 1500-tallet. Tidligere var der både land- og skovbrug knyttet til stedet. I nyere tid har området huset et tivoli og en restaurant, senest har der været naturcenter. Stedet ligger som en grøn oase i det åbne landbrugsland og huser masser af fugle, insekter og pattedyr. Fra Nymølle kan man fortsætte ad Sporene ved Kasted.

2 BRO

Ved den røde bro var det oprindelige tilløb for vandet efter turen over møllehullet. Selve møllehullet sad lidt atypisk for vandmøller, nemlig i midten af den høje bygning. Hold øje med vandløbet – måske ser du ørreder eller vandstær!



3 TOPKÆR

Her ved de to små mosehuller, Topkær, kan man på afgrøderne ofte tydeligt se, hvordan forskelle i jordbundens fugtighed sætter sit præg på afgrødernes vækst. Området ved Topkær er drænet kraftigt. Vandet samles i brønden og ledes derfra videre ud i Egåen.

4 LÆHEGNENE

I læhegnet kan du se tre forskellige typer planter. Bestandstræer som eg og ask er læhegnets grundelementer. Ammetræer er typisk rødæl. De giver læ uden at skygge de første år. Senere fældes ammetræerne og giver plads for bestandstræerne og lave buske som hassel, slåen og syren.

5 KOLDKÆRGÅRD

Ejendommens historie kan føres tilbage til 1200-tallet, hvor den hørte under Århus Domkapel. Fra 1894 har De Danske Landbo- og Husmandsforeninger ejet gården og tilbygningerne. Her findes nu Koldkærgård Konferen-

center og Landskontoret for Planteavls forsøgsafdeling. Tag gerne et kig på de mange forskellige landbrugsafgrøder i forsøgsmarken.

6 DANSK LANDBRUGSRÅDGIVNING – LANDSCENTRET

Centret er den landsdækkende del af landbrugets rådgivningstjeneste, der også består af en række lokale centre. Det ejes af foreningen Dansk Landbrug.

7 KOLDKÆR BÆK

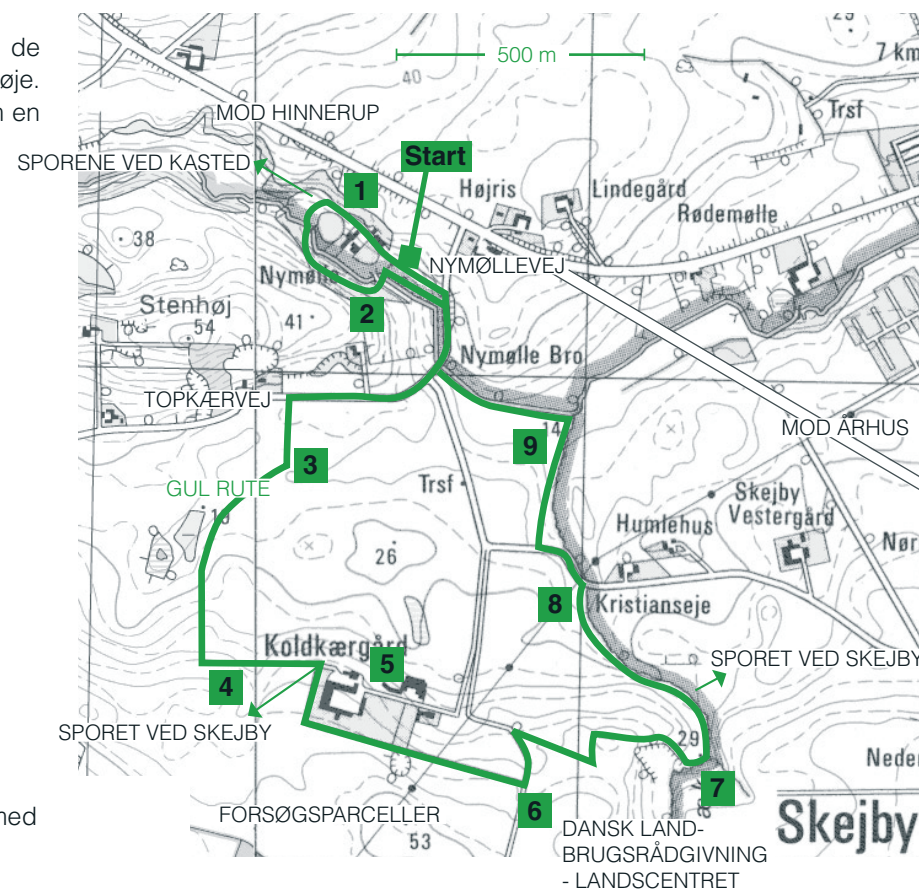

I bunden af slugten løber Koldkær Bæk. Dens meget snoede forløb er typisk for et ikke-reguleret vandløb, hvilket ikke bare er en fryd for øjet, men også skaber levesteder for mange forskellige dyr og planter. Følg bækken med strømmen og læg undervejs mærke til vandets gravende kræfter.

8 REVELHØJE

Herfra er der fint udsyn mod sydvest til de oprindeligt tre bronzealderhøje, Revelhøje. Mod nord ses Kasted Ås, der ligger som en langstrakt bakke midt i Egådalen.

9 ENG OG Å

Kultureng med græssende kvier om sommeren. Vandets gravende kræfter blottlægger de gamle drænrør af tegl efterhånden, som løbet flytter sig. I vandet ses tydeligt variationen mellem dybe huller og flade stryg. Der er ingen tyre på engen, men adgang er selvfølgelig på eget ansvar. Du må ikke tage hunden med ind, hvis der er dyr på engen.



Se efter den gule folderkasse – her starter sporet



Ruten er på sporet afmærket med gule trekantede på pæle

LANDMANDENS AFGRØDER



Hvede

Hvede er verdens vigtigste kornart, og en af de mest dyrkede i Danmark. Den umodne hvedemark kendes på sin blågrønne farve. Akset i toppen har ingen stak, »hår«. Hveden bruges til dyrefoder og mel.



Byg

Vårbyg og vinterbyg er den mest dyrkede kornart i Danmark. Byg anvendes især til dyrefoder og ølfremstilling. Den kendes let på de lange stak - de lange »hår«, der sidder på akset i toppen af bygplanten.



Rug

I Danmark dyrkes rug kun i mindre omfang og ofte på de sandede jorde. Rug har en grågrøn farve til den modnes. Stakkene - eller »hårene« på akset i toppen af planten er korte. Rug anvendes til foder og rugbrød.



Havre

Før i tiden blev der dyrket meget havre som brændstof til hestene. Umoden havre kendes på sin mørkegrønne farve og aksene, der sidder som små bjælder i toppen af planten. Havre bruges til foder, havregryn, müsli o.lign..



Triticale

Triticale er en krydsning mellem rug og hvede. Afhængig af sort ligner den mest rug eller hvede og har derfor enten ingen stak »hår« eller kun korte »hår« på akset. Triticale dyrkes på lettere og mellem-svære jorder og anvendes til svinefoder.



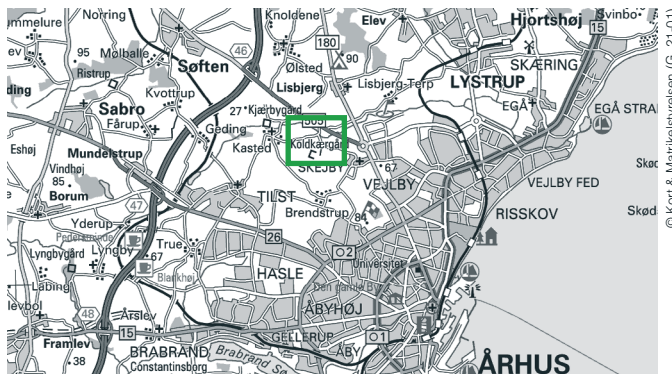
Raps

Rapsen er let at kende på sin gule farve, når den blomstrer. Rapsen kan blive over 2 meter høj. Af rapsens små sorte frø udvindes olie, der bruges til madolie, farve og lak. Olien kan også bruges til brændstof til biler og traktorer.

KORTSIGNATURER - RUTEKORT

	Levende hegn		Jorddige
	Skrænt		Sti
	Jernbane		Markvej
	Vej		Rød rute
	Gul rute		

4 Henvi sning til forklaring



Sporet ved Nymølle ligger ca. 6 km fra Århus bymidte. Tag evt. bus 115 fra Århus Rutebilstation. Den grønne firkant viser udsnit svarende til rutekortet på indersiderne. GPS-kordinater til startpunktet: 56.20959°, 10.15339°.



PRAKTISKE OPLYSNINGER

Du er gæst på lodsejerens private ejendom, og han har åbnet sporet for færdsel til fods. Sporet kan delvis være trampestier, og derfor kan årstiden og planternes vækst påvirke passagen.

Projekt „Spor i Landskabet“ åbner markerede spor i hele landet.

Projektet har følgende samarbejdspartnere:
Danmarks Naturfredningsforening · Dansk Skovforening
Friluftsrådet · Kommunernes Landsforening · Landbrugsraadet
Landdistrikternes Fællesråd · Skov- og Naturstyrelsen
Støttet med tilskud fra tips- og lottomidler til friluftslivet

Tekst: Lars Bøgh · Tegninger: Michael Petersen

Yderligere oplysninger om „Spor i Landskabet“ fås hos:
Landbrugsraadet, Axeltorv 3, 1609 København V
Telefon 33 39 40 00 · Fax 33 39 41 61

WWW.SPOR.DK



SPOR0168 · Søs Jensen · 11/2003

Sporet ved Nymølle

