

VELKOMMEN TIL SPORET VED GROVENSMOSE

Den afmærkede rute er ca. 2 km lang. Numrene henviser til nedenstående beskrivelser. God tur.

1 EN FYNSK TUNNELDAL

Sporet følger bredderne af en langsø, der ligger i bunden af en tunneldal. Dalen er den vestligste udløber af et helt system af smeltevandsdale, der i slutningen af den sidste istid gnavede sig ned i Sydøstfyn. Det er typisk for tunneldale, at der ligger langsøer i bunden af dem. På grund af de stejle skrænter og den fugtige bund er de ofte udyrkede og derfor vigtige områder for den vilde natur.

2 NÆRINGSRIG SØ

Søen er lavvandet og næringsrig. Her er en smuk vegetation langs bredderne. Man kan blandt andet se star, vandmynte, brøndkarse og pindsvineknop. Ved begge ender går søen over i sumpede pilekrat med en bund af sumpplanter som mjørdurt og lysesiv.



pindsvineknop

3 MANGE YNGLEFUGLE

På den åbne vandflade kan man opleve blishøns, gråænder og et ynglende knopsvanepar, der flittigt høster af søens planter. Interessant er også den gråstrubede lappedykker, der dykker efter fisk. Den yngler her, og i maj og juni kan man se den svømme rundt med sine unger på ryggen. Fiskehejren yngler ikke her, men kommer ofte på besøg for at fiske i vandkanten. I det sumpede pilekrat kan man se halemejsler.



gråstrubet
lappedykker

4 OVERDREV PÅ SKRÆNTERNE

Tidligere var skrænterne skovklædte, men nu er her overdrev med smukke kreaturbidte hvidtjørne, slåen og hunderoser. Gamle flerstammede løvtræer strækker deres stammer ud mod søen og giver hele dalen præg af stor frodighed. Læg især mærke til et pragteksemplar af en vildæble og en stor og mangestammet fuglekirsebær.



fuglekirsebær

I bunden mellem træerne kan man om foråret være heldig at finde martsviol og hvide anemoner og lidt senere på året skællet stilkporesvamp og kæmpestøvbold.



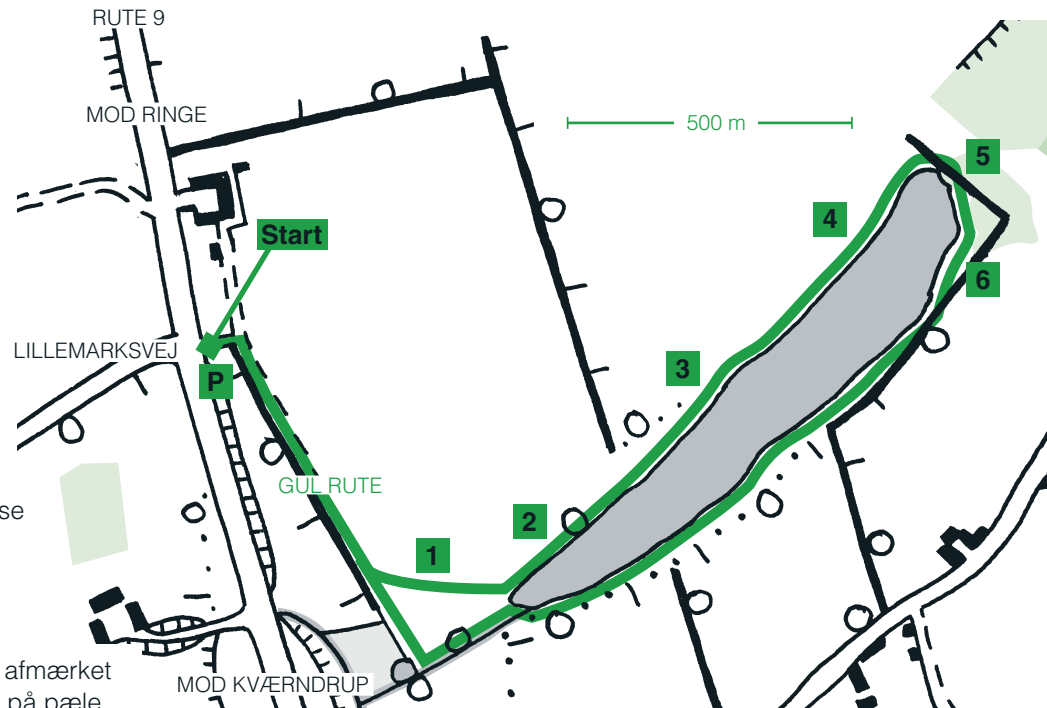

martsviol

5 HÆVET VANDSTAND

Fra dette sted er der et fint kig op gennem tunneldalen. Man kan fornemme smeltevandsflodens bredde. Stammer af døde piletræer rager op over vandoverfladen og vidner om, at vandstanden er hævet til gavn for fugle og fisk. Man kan finde den store mosesnegl i vandkanten.

6 LEVENDE HEGN

Fra dette punkt følger sporet et smukt levende hegn på søens sydside. Hold øje med råvildtet på vejen hjem!



Se efter den gule folderkasse – her starter sporet



Ruten er på sporet afmærket med gule trekantede på pæle

LANDMANDENS AFGRØDER



Hvede

Hvede er verdens vigtigste kornart, og en af de mest dyrkede i Danmark. Den umodne hvedemark kendes på sin blågrønne farve. Akset i toppen har ingen stak, »hår«. Hveden bruges til dyrefoder og mel.



Byg

Vårbyg og vinterbyg er den mest dyrkede kornart i Danmark. Byg anvendes især til dyrefoder og ølfremstilling. Den kendes let på de lange stak - de lange »hår«, der sidder på akset i toppen af bygplanten.



Rug

I Danmark dyrkes rug kun i mindre omfang og ofte på de sandede jorde. Rug har en grågrøn farve til den modnes. Stakkene - eller »hårene« på akset i toppen af planten er korte. Rug anvendes til foder og rugbrød.



Havre

Før i tiden blev der dyrket meget havre som foder til hestene. Umoden havre kendes på sin mørkegrønne farve og aksene, der sidder som små bjælder i toppen af planten. Havre bruges til foder, havregryn, müsli o.lign..



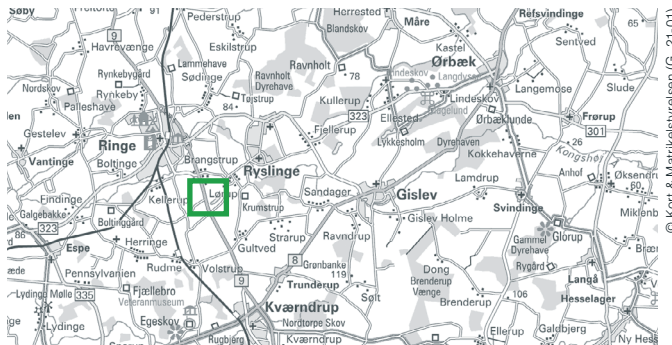
Sukkerroer

Den lave plante kendes let på sine store grønne blade. Roen sås i rækker i april-maj og høstes i oktober-november. Sukkerroerne laves til sukker og affaldet bruges som kvægfoder.



Raps

Rapsen er let at kende på sin gule farve, når den blomstrer. Rapsen kan blive over 2 meter høj. Af rapsens små sorte frø udvindes olie, der bruges til madolie, farve og lak. Olien kan også bruges til brændstof til biler og traktorer.



© Kort & Matrikstyrelsen (G. 21-01)

Sporet ved Grovensmose



Sporet ved Grovensmose ligger ca. 18 km. syd for Odense. Den grønne firkant viser udsnit svarende til rutekortet på indersiderne. Tag evt. bus 800, Odense-Rudkøbing eller bus 801, Odense-Nykøbing F.

GPS-kordinater til startpunktet: 55.21762°, 10.50262°.



HUND I SNOR

PRAKTISKE OPLYSNINGER

Du er gæst på lodsejerens private ejendom, og han har åbnet sporet for færdsel til fods.

Sporet kan delvis være trampestier, og derfor kan årstiden og planternes vækst påvirke passagen.

Området er fugtigt så husk gummistøvler.

SPØRG LANDMANDEN

Landmanden vil gerne fortælle om, hvad der sker i landskabet og på sporet lige nu.

Du er velkommen til at ringe til ham:

Lars Andersen

Grovensvej 7, Lørup Hede, 5750 Ringe

Telefon 62 27 22 13



KORTSIGNATURER - RUTEKORT

	Løvskov		Sø/Hav/Vandløb
	Granskov		Mose/sump
	Bymæssig bebyggelse		

	Levende hegn		Jorddige
	Skrænt		Sti
	Jernbane		Markvej
	Vej		
	Gul rute		

4 Henvisning til forklaring

Projekt „Spor i Landskabet“ åbner markerede spor i hele landet.

Projektet har følgende samarbejdspartnere:

Danmarks Naturfredningsforening · Dansk Skovforening
Friluftsrådet · Kommunernes Landsforening · Landbrugsraadet
Landdistrikternes Fællesråd · Skov- og Naturstyrelsen
Støttet med tilskud fra tips- og lottomidler til friluftslivet

Tekst: Ole Runge · Tegninger: Michael Petersen

Yderligere oplysninger om „Spor i Landskabet“ fås hos:
Landbrugsraadet, Axeltorv 3, 1609 København V
Telefon 33 39 40 00 · Fax 33 39 41 61

WWW.SPOR.DK



SPOR0056 · Søs Jensen · 9/2001



SPOR I
LANDSKABET