

VELKOMMEN TIL SPORET VED PEDERSTRUP

Den afmærkede rute er ca. 2½ km lang. Numrene på kortet henviser til nedenstående beskrivelser. God tur!

1 PEDERSTRUPGÅRD - MÆLK OG MARK

Engang lå Pederstrupgård midt i Pederstrup by som én af otte gårde. I 1840'erne blev gården flyttet til sin nuværende placering som følge af udskiftningen i 1792. Den nuværende hovedbygning er opført i 1890'erne. Længerne blev genopført i 1947 efter en brand. De nye driftsbygninger er fra 2000. På gården er der 60 malkekøer, kvier og 75 ha marker og skov.



2 EN SKAT I GRAVHØJEN?

Den lille skov til venstre for sporet er delt i flere parceller, som tilhører gårdene i området. Mod nord ligger Møllehøj, Fyns største gravhøj. Den stammer fra ældre bronzealder, ca. 1300 f.Kr. Et sagn fortæller, at hvis man forsøger at grave den skat op, der skal være skjult under mulden, brænder den nærliggende Ringstedgård.

3 »MEJERIRENDEN«

Bækkens første stykke blev tidligere kaldt »Mejerirenden«, fordi Pederstrup mejeri udledte spildevand her. De åbne grøfter er nu næsten alle rørlagt. Bækken har udløb i Vindinge Å.

4 STEGS AGRE OG KROG AGRE

Sporet passerer her et lille vandhul, hvor der ofte er mange ænder. I området findes også en del frøer. De enkelte marker omkring sporet havde i ældre tid hver deres navn: Eskehams Hytte, Stegs Agre, Vandsted Agre og Krog Agre. Området blev i folkemunde kaldt »Bornholm«.



5 UDSIGT MOD ODENSE

En del af sporet følger her langs skoven den gamle markvej, som ender i Sdr. Nærrå sogn. Fra dette sted kan du i klart vejr se langt omkring. Mod nord-nordvest

blandt andet Fynsværkets høje skorsten og bygninger ved Odense Fjord.

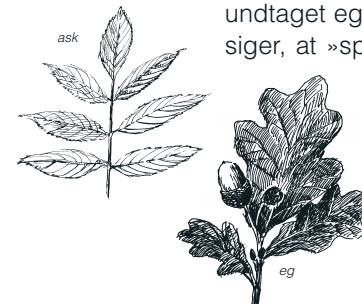
6 ET MIDDELALDERLIGT VOLDSTED

Sporet går gennem en lille skov, hvor landsbyens gårde har hver en parcel. Du har udsigt over Pederstrup by med det nyere boligkvarter Pilehaven, der har fået navn efter et af de gamle marknavne.

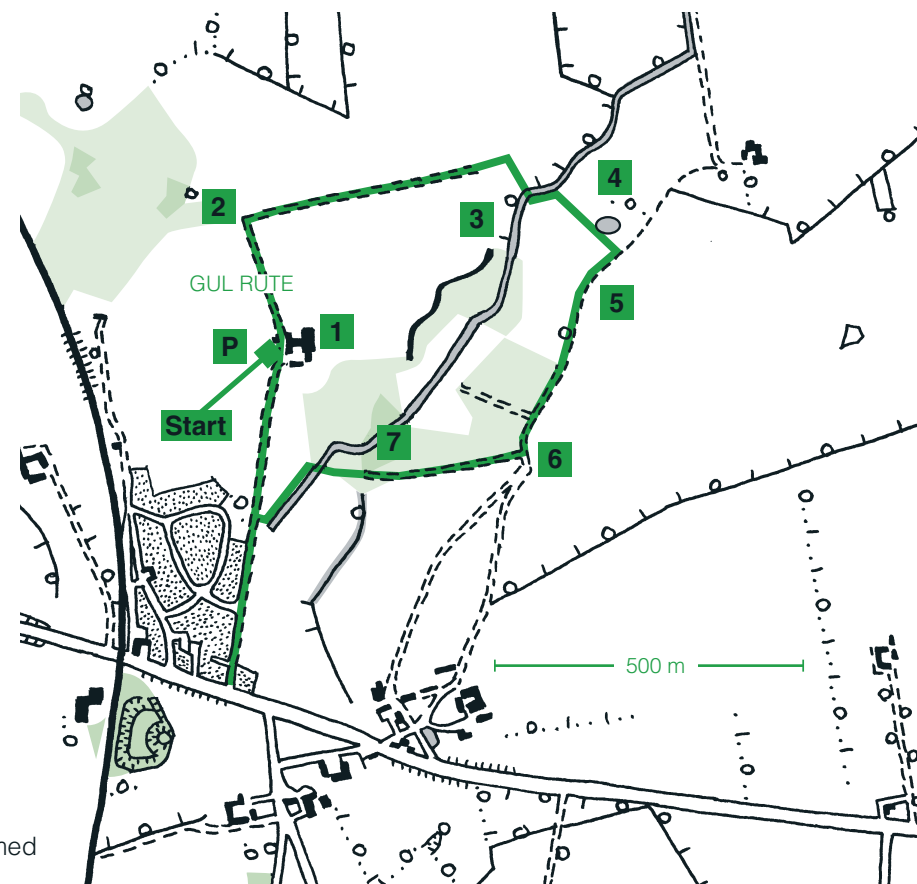
Voldstedet Hovgård med de høje bøgetræer ligger, hvor der i middelalderen lå en større hovedgård. Det er muligt at komme ind til voldstedet hvor jernbaneoverskæringen krydser amtsvejen fra rute 9 mod Ferritslev. Her findes en informationstavle, der fortæller mere om stedets historie.

7 ET GAMMELT ORDSPROG

På dette fugtige sted i skoven er mange asketræer. De er lette at kende på de sorte knopper. Træet vokser bedst på frodig muldbund med »tæerne i vand«. Asken springer sent ud og er først helt udsprunget omkring 1. juni, hvor andre træer for længst står grønne - dog lige undtaget egetræet. Et gammelt ordsprog siger, at »springer ask før eg giver som-



meren bleg, springer eg før ask giver sommeren vask«. Sol eller regn - det er nok værd at holde øje med!



Se efter den gule folderkasse – her starter sporet



Ruten er på sporet afmærket med gule trekantede på pæle

LANDMANDENS AFGRØDER



Hvede

Hvede er verdens vigtigste kornart, og en af de mest dyrkede i Danmark. Den umodne hvedemark kendes på sin blågrønne farve. Akset i toppen har ingen stak, »hår«. Hveden bruges til dyrefoder og mel.



Byg

Vårbyg og vinterbyg er den mest dyrkede kornart i Danmark. Byg anvendes især til dyrefoder og ølfremstilling. Den kendes let på de lange stak - de lange »hår«, der sidder på akset i toppen af bygplanten.



Kløver

Den findes som rødkløver og hvidkløver, navngivet efter blomstens farve. Kløver er kendetegnet ved, at den kan indsamle sit kvælstof fra luften. Den sås oftest sammen med græs eller korn og dyrkes til foder til køer.



Lucerne

Proteinrig bælgplante, 60-100 cm høj. Sås ud sammen med byg, og efter høst af byg lader man lucernen vokse i 2-3 år. I løbet af perioden høster man lucerne flere gange i løbet af året og anvender udbyttet til kvægfoder.



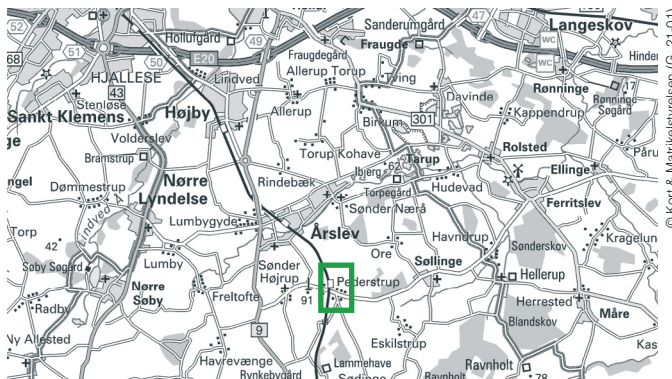
Sukkerroer

Den lave plante kendes let på sine store grønne blade. Roen sås i rækker i april-maj og høstes i oktober-november. Sukkerroerne laves til sukker og affaldet bruges som kvægfoder.



Majs

Denne slanke, hurtigtvoksende plante er let at kende ude på marken. Den kræver meget varme, men kan blive 2-3 meter høj. Om efteråret snittes hele majsplanten og anvendes som kvægfoder.



© Kort & Matrikstyrelsen (G. 21.01)

Sporet ved Pederstrup ligger ved landsbyen Pederstrup ca. 5 km nord for Ringe. Tag evt. toget mellem Svendborg og Odense. Stå af ved Pederstrup station. Den grønne firkant viser udsnit svarende til rutekortet på indersiderne. GPS-kordinater til startpunktet: 55.28767°, 10.48970°.



HUND I SNOR

PRAKTISKE OPLYSNINGER

Du er gæst på lodsejerens private ejendom, og han har åbnet sporet for færdsel til fods.

Sporet kan delvis være trampestier, og derfor kan årstiden og planternes vækst påvirke passagen.

SPØRG LANDMANDEN

Landmanden vil gerne fortælle om, hvad der sker i landskabet og på sporet lige nu.

Du er velkommen til at ringe til dem:

Christina og Steffen Knudsen,

Sdr. Højrupvejen 70, 5750 Ringe

Telefon 65 99 12 05. Mobiltelefon 40 14 32 05

Projekt „Spor i Landskabet“ åbner markerede spor i hele landet.

Projektet har følgende samarbejdspartnere:

Danmarks Naturfredningsforening · Dansk Skovforening
Friluftsrådet · Kommunernes Landsforening · Landbrugsraadet
Landdistrikternes Fællesråd · Skov- og Naturstyrelsen
Støttet med tilskud fra tips- og lottomidler til friluftslivet

Tekst: Jacob Bang Jensen · Tegninger: Michael Petersen

Yderligere oplysninger om „Spor i Landskabet“ fås hos:
Landbrugsraadet, Axeltorv 3, 1609 København V
Telefon 33 39 40 00 · Fax 33 39 41 61

WWW.SPOR.DK



SPOR0100 · Søs Jensen · 6/2002

Sporet ved Pederstrup



KORTSIGNATURER - RUTEKORT

	Løvskov		Sø/Hav/Vandløb
	Granskov		Mose/sump
	Bymæssig bebyggelse		

	Levende hegn		Jorddige
	Skrænt		Sti
	Jernbane		Markvej
	Vej		Rød rute
	Gul rute		

4 Henvisning til forklaring



SPOR I
LANDSKABET