

VELKOMMEN TIL SPORENE VED STRYNØ


Den røde rute er ca. 6 km lang. Den gule rute er ca 6½ km lang og nogle steder lidt svær at gå på. Numrene på kortet henviser til nedenstående beskrivelser. God tur.

1 MARITIM FORTID

Havnen emmer af historie fra dengang dampskibe sørgede for transport og små skibe sejlede gods til og fra øerne. Strynøs tidligere ejer, Tranekær Gods, har bygget "Grevemolen" der fører til færgen. I 2008 udvides og renoveres havnen for penge doneret af A.P. Møllers fond.

2 MARITIM NUTID

Øhavets Smakkecenter formidler den tidligere så udbredte sejlads med smakkejoller. Centeret er udvidet i 2007 og rummer en stor udstilling om både og sejlads. Her er naturformidling, teltplads og instruktion og udlejning af havkajakker og smakkejoller.



3 KROEN I SMEDJEN


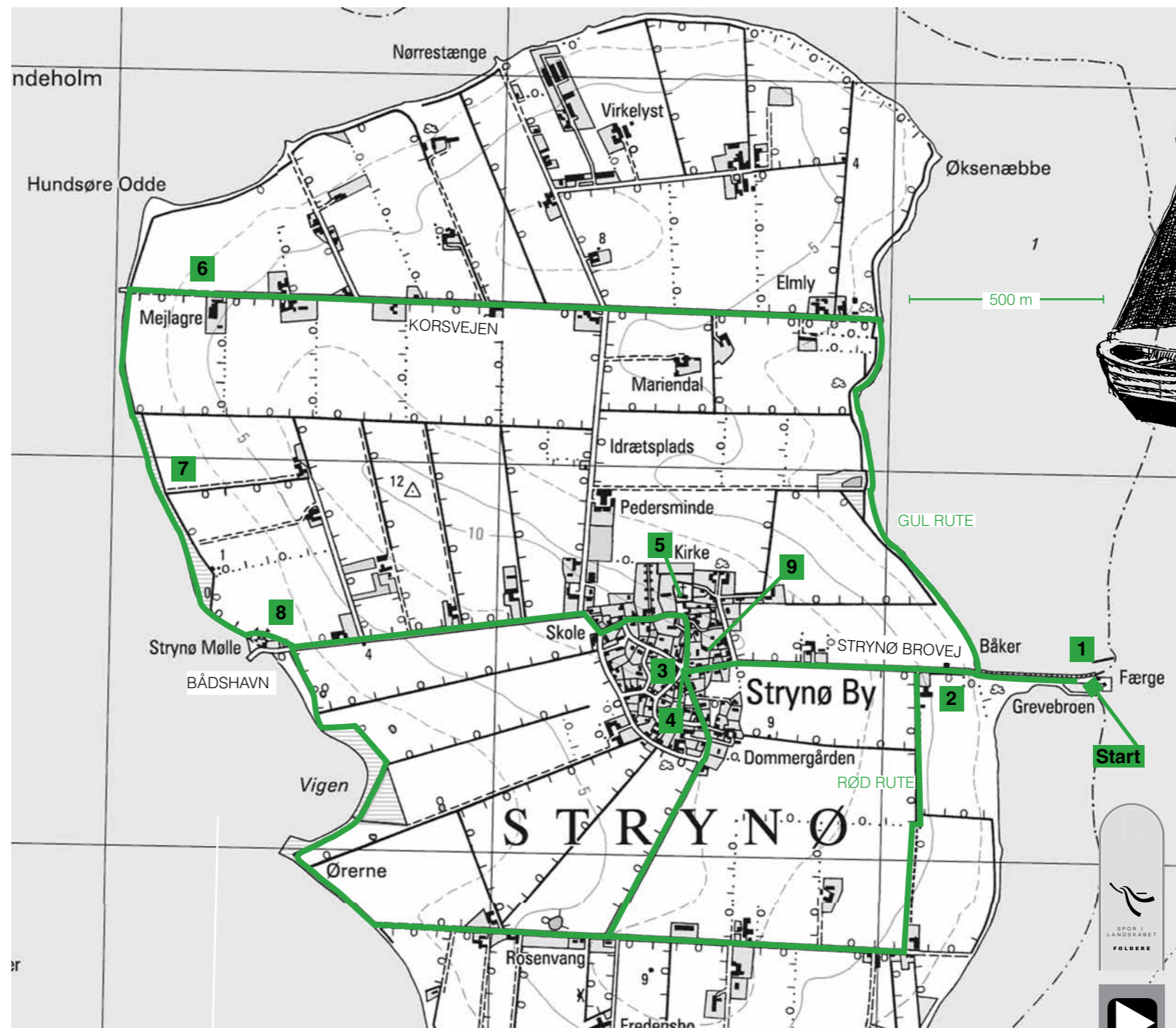
I øens gamle smedje fra 1904 er der indrettet kro og øen rummer flere kursuscentre, hvor værelser og lejligheder også udlejes til turister. Se mere under www.strynoe.dk.

4 HYLDEST FOR FRUGTBARHEDEN

Fra landsbyens centrale plads stråler veje ud til alle verdenshjørner. Ved majtræet foran købmanden afholdes hvert forår fest med taler og sang. Frugtbarhedsceremonien har rødder tilbage til oldtiden. De små murede skipperhuse i den bevaringsværdige by er et særsyn på danske småøer. Omkring år 1900 havde mere end 100 ø-boer arbejde på de mange skonnerter fra Marstal.

5 KIRKE OG SKIBE

Den nuværende kirke er fra 1867 og kan rumme mange flere end de 215 mennesker der i dag bebor Strynø. Den kendte arkitekt Wilhelm Dahlerup har tegnet den, og har "genbrugt" Københavns Hovedbanegårds loftskonstruktion. Kirkeskibene er doneret af sejlskibsslægter på øen. Bemærk skålstenerne foran kirken.



Smakkejolle



Se efter den gule folderkasse
– her starter sporet



Ruten er på sporet afmærket med
røde eller gule trekanten på pæle

6 HUSMANDSVEJEN

Vejen har navn efter de små landbrugsejendomme der blev udstykket her i forbindelse med udskiftningen. Her slog husmændene sig ned. Stien fører ud til vestkysten af Strynø med udsigt mod nord til de små holme Vogterholm og Bondeholm. Her blev avlet græs til hø i gamle dage og dyr gik på sommergræsning.



7 HØJRYGGEDE AGRE

I det lave stranddige kan du tydeligt se konturerne af højryggede agre, som indtil ca. 1800 var den almindeligste type mark i Nordeuropa. De strimmelformede marker blev pløjet sammen til højbede med ca. 12 meter mellem hver top. Senere er stranddigerne blevet anlagt for at beskytte markerne mod oversvømmelse. På det smalle forland foran diget kan man endnu se selve marken, der altså har gået helt ud til den tids strand.

8 MØLLEBRO OG KRYDDERSNAPS

Strynø Mølle, bygget i 1832, er den ældste bevarede vindmølle på de sydfynske øer. Møllen har betjent øer som Strynø Kalv, Strynø og Birkholm. Den gamle møllers familie ejer fortsat møllen. Møllebroen er overfartssted til Strynø Kalv, der var fast beboet indtil 1969. I skuret på stolperne kunne man opbevare post og varer til Strynø Kalv i sikkerhed for højvandet. Ved Møllebroen vokser strandmalurt, en grågrøn, kraftigt duftende plante, der kan bruges til kryddersnaps.

9 NYSGERRIGE GRØNNE FRØER

Dammen på Brovejen er oprindeligt et vandingshul til kreaturer. Nu er den invaderet af grønne frøer, der i hundredevis sidder med snuden over vandet og kigger på de forbipasserende. I dammen findes også stor og lille vand-salamander. Alle padder i Danmark er totalfredede.



LANDMANDENS AFGRØDER

Hvede

Hvede er verdens vigtigste kornart, og en af de mest dyrkede i Danmark. Den umodne hvedemark kendes på sin blågrønne farve. Akset i toppen har ingen stak, »hår«. Hveden bruges til dyrefoder og mel.




Rug

I Danmark dyrkes rug kun i mindre omfang og ofte på de sandede jorde. Rug har en grågrøn farve til den modnes. Stakkene - eller »hårene« på akset i toppen af planten er korte. Rug anvendes til foder og rugbrød.



Ærter

Ærteplanten med sine slyngtråde kendes fra køkkenhaven, hvor bælgene, der er ærtens frugt, kan nydes frisk om sommeren. Ligesom kløver, er den i stand til at fiksere kvælstof fra luften. Ærterne dyrkes både til konserver og til foder.



Byg

Vårbyg og vinterbyg er den mest dyrkede kornart i Danmark. Byg anvendes især til dyrefoder og ølfremstilling. Den kendes let på de lange stak - de lange »hår«, der sidder på akset i toppen af bygplanten.



Raps

Rapsen er let at kende på sin gule farve, når den blomstrer. Rapsen kan blive over 2 meter høj. Af rapsens små sorte frø udvindes olie, der bruges til madolie, farve og lak. Olien kan også bruges til brændstof til biler og traktorer.



Havre

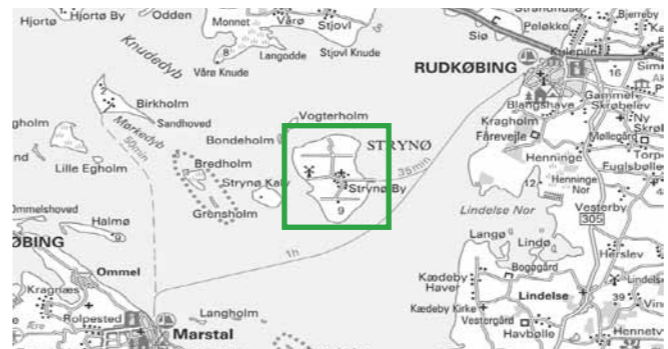
Før i tiden blev der dyrket meget havre som foder til hestene. Umoden havre kendes på sin mørkegrønne farve og aksene, der sidder som små bjælder i toppen af planten. Havre bruges til foder, havregryn, müsli o.lign..

KORTSIGNATURER - RUTEKORT

	Løvskov		Sø/Hav/Vandløb
	Granskov		Mose/sump
	Bymæssig bebyggelse		

	Levende hegn		Jorddige
	Skrænt		Sti
	Jernbane		Markvej
	Vej		Gul rute

4 Teksthenvisning



Sporet ligger på Strynø mellem Ærø og Langeland. Du kommer til øen ved at tage færgen fra Rudkøbing. Reserver plads på færgen på telefon 62 51 51 00. Den grønne firkant viser udsnit svarende til rutekortet på indersiderne. GPS-kordinater til startpunktet: 54.90351°, 10.62955°.



PRAKTISKE OPLYSNINGER

Du er gæst på lodsejerens private ejendom, og han har åbnet sporet for færdsel til fods.

Sporet kan delvis være trampestier, og derfor kan årstiden og planternes vækst påvirke passagen.

SPØRG NATURVEJLEDEREN

Naturvejlederen kan gå med på sporet og fortælle om, hvad der sker i landskabet lige nu. Kontakt:

Øhavets Smakkecenter,
Strynø Brovej 12, Strynø, 5900 Rudkøbing
Tlf. 5098 1306

Projekt „Spor i Landskabet“
åbner markerede spor i hele landet.

Projektet har følgende samarbejdspartnere:

Danmarks Naturfredningsforening · Dansk Skovforening
Friluftsrådet · Kommunernes Landsforening · Landbrug og
Fødevarer · Landdistrikternes Fællesråd · Naturstyrelsen
Støttet med tilskud fra tips- og lottomidler til friluftslivet

Tekst: Poul Henrik Harritz · Tegninger: Michael Petersen

Yderligere oplysninger om „Spor i Landskabet“ fås hos:
Landbrug og Fødevarer, Axeltorv 3, 1609 København V
Telefon 33 39 40 00 · Email spor@lf.dk

WWW.SPOR.DK



SPOR0387 · LFA · 7/2011

Sporet på Strynø

