

VELKOMMEN TIL SPORENE VED HELLUM I HIMMERLAND

Rød rute er ca. 4 km lang, og gul rute 2,7 km. Tallene på kortet henviser til nedenstående beskrivelse. God tur.

RØD RUTE

1 START

Rød rute starter ved aktivitetspladsen i midten af Hellum. Herefter følges Tirsdalsvej. På højre side er der juletræsbeplantning og på venstre side en stor slået udsigt over dalen med Asp Bæk i bunden. Bækken er det eneste afløb fra Madum Sø.



2 KAPELHØJ

Efter at have passeret en hvid ejendom på højre side, der bærer navnet Lille Lindenberg, kan du, ca. 900 m skråt fremme til venstre, se en bakke med et enkelt træ. Det er Kapelhøj, hvor der i middelalderen (1067-1535) lå et katolsk kapel. På stedet kan man stadig se rester af kirkegårdsdiget.

3 UDSIGT

Den røde rute fortsætter ud til enden af Tirsdalsvej, hvor sporet går til højre op over bakkerne. I klart vejr er her et flot udsyn helt til Limfjorden ved Aalborg. Bakkerne afgræsses af en flok kreaturer, som også er med til at forme tjørnebuskene.

4 GRAVHØJE

I beplantningen bag bænken er der to gravhøje, som vidner om, at området har været beboet i før kristen tid. Højene er ikke tilgængelige.

5 BAVNEHØJVEJ

Stien går nu i et læbælte med store bøgetræer, plantet 1968, til Bavnehøjvej, som følges tilbage til Hellum. Bavnehøjvej var tidligere vejen til Aalborg.

GUL RUTE

6 SKRÆDDERVEJEN

Gul rute går ud ad "Skræddervejen", og for enden af denne drejes til venstre op over bakken.

7 LYNGBAKKEN OG UDSIGT TIL TORUP KIRKE

Fra bænken på lyngbakken kan man nyde udsigten ud over markerne med Torup Kirke i baggrunden.


8 FYRRE- OG GRANPLANTNINGER

Fortsæt gennem fyrre- og granplantningerne og videre gennem et område som henligger i krat. I området er der tidligere blevet gravet grus. For enden af sporet kommer vi til Tirsdalsvej, som følges tilbage til Hellum.

TRÆER PÅ RUTEN

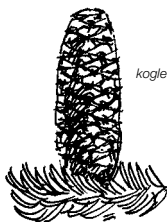
Af træer ses bl.a. nordmannsgran, nobelis, hvidgran, rødgran, eg, østrigsk fyr og slåen.

egeblad med agern

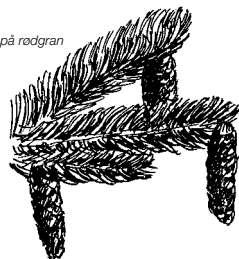


nobilistræ

kogle på nordmannsgran



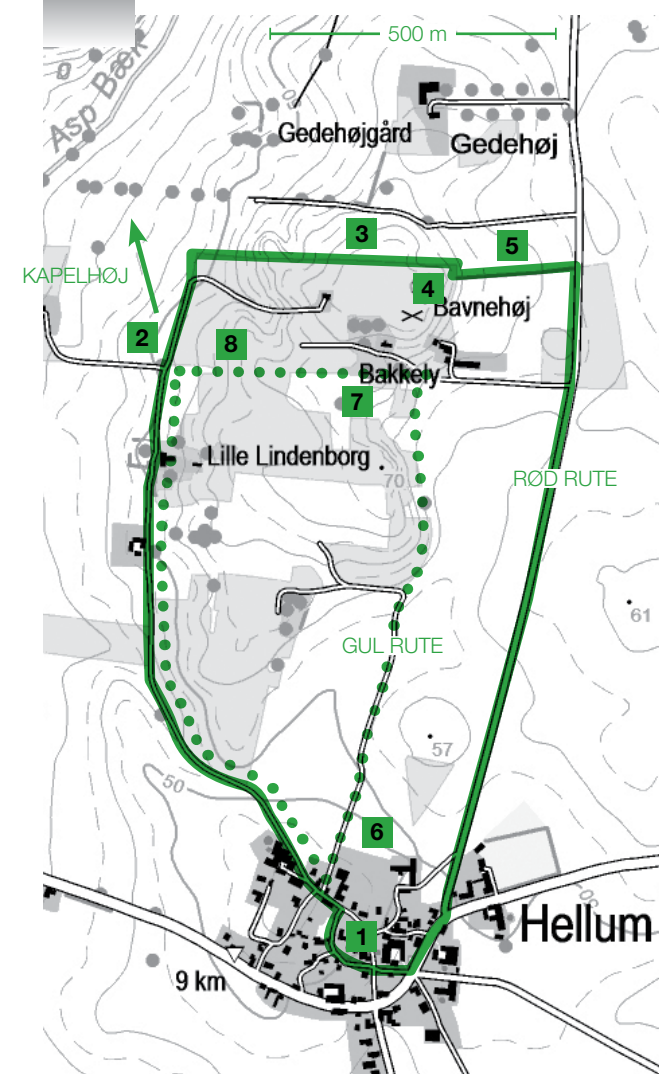
kogler på rødgran



Se efter den gule folderkasse – her starter sporet



Ruten er på sporet afmærket med røde og gule trekanten på pæle



LANDMANDENS AFGRØDER



Byg

Vårbyg og vinterbyg er den mest dyrkede kornart i Danmark. Byg anvendes især til dyrefoder og ølfremstilling. Den kendes let på de lange stak – de lange »hår«, der sidder på akset i toppen af bygplanten.



Hvede

Hvede er verdens vigtigste kornart og en af de mest dyrkede i Danmark. Den umodne hvedemark kendes på sin blågrønne farve. Akset i toppen har ingen stak, »hår«. Hveden bruges til dyrefoder og mel.



Majs

Denne slanke, hurtigtvoksende plante er let at kende ude på marken. Den kræver meget varme, men kan blive 2-3 meter høj. Om efteråret snittes hele majsplanten og anvendes som kvægfoder.



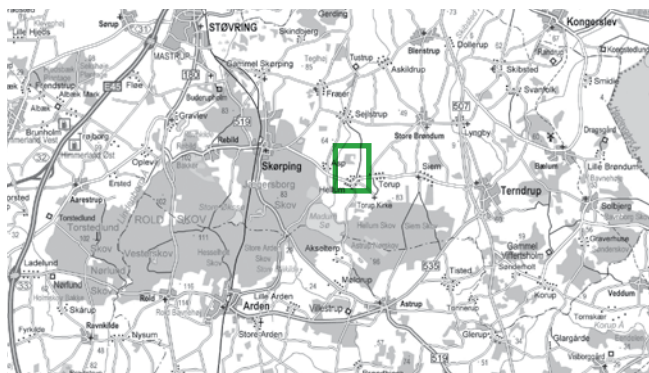
Rug

I Danmark dyrkes rug kun i mindre omfang og ofte på de sandede jorder. Rug har en grågrøn farve til den modnes. Stakkene eller »hårene« på akset i toppen af planten er korte. Rug anvendes til foder og rugbrød.

KORTSIGNATURER - RUTEKORT

	Levende hegn		Jorddige
	Jernbane		Sti
	Vej		Markvej
	Rød rute		Gul rute

4 Henvisning til forklaring



© Kort & Matrikstyrelsen (G. 21-01)

Sporet ligger nord for Hellum i Torup Sogn mellem Skørping og Terndrup. Den grønne firkant viser udsnit svarende til rutekortet på indersiderne. GPS-kordinater til startpunktet: 56.82002, 9.95454.

PRAKTISKE OPLYSNINGER



HUND I SNOR

Du er gæst på lodsejerens private ejendom, og han har åbnet sporet for færdsel til fods. Sporet kan delvis være trampestier, og derfor kan årstiden og planternes vækst påvirke passagen.

Projekt „Spor i Landskabet“ åbner markerede spor i hele landet.

Projektet har følgende samarbejdspartnere:
Danmarks Naturfredningsforening · Dansk Skovforening
Friluftsrådet · Kommunernes Landsfor. · Landbrug & Fødevarer
Landdistrikternes Fællesråd · Skov- og Naturstyrelsen
Støttet af Nordea-fonden og Miljøministeriet.

Tekstforfatter: Johnny Lorentsen
Tegninger: Michael Pedersen

Yderligere oplysninger om „Spor i Landskabet“ fås hos:
Landbrug & Fødevarer, Axeltorv 3, 1609 København V
E-mail: spor@lf.dk

WWW.SPOR.DK



SPOR0402 · www.artgrafix.dk · 10/2011

Sporene ved Hellum i Himmerland

